

令和2年度 農業委員・農地利用最適化推進委員 活動記録簿 集計結果

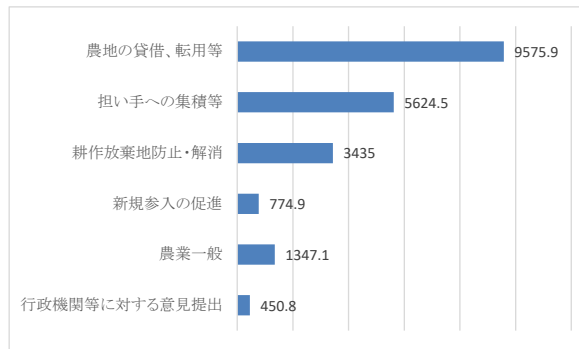
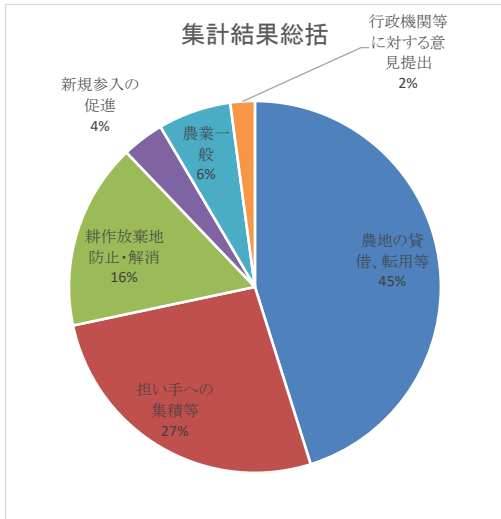
「農業委員・農地利用最適化推進委員活動記録」の作成は、地域農業が抱える問題点や課題を探り、その解決に向けた取り組みの強化や、「目に見える農業委員会の活動」を進めるために行っています。

(一社)京都府農業会議は、委員の活動記録を農業委員会から報告いただき、これを集計して農業委員会活動のための情報として提供しています。

農業委員会「点検・評価」及び「活動計画等」の取り組みスケジュール

		7月	8月	9月	10月	11月	12月	1月	2月	3月	4月	5月	6月
令和2年度	点検・評価	活動計画に基づく活動の展開											
									点検・評価の検討	案を公表	案に対する意見等の募集	農業委員会としての考え方を公表	
												前年度の点検・評価を公表	国へ報告
令和3年度	活動計画等	点検・評価と同様のスケジュールで「活動計画等」を決定・公表											

農業委員会は、農地法や農業経営基盤強化促進法等に基づき、適正な法律の運用を行うとともに、総会議事録を公表するなど、業務の透明性の向上に努めています。



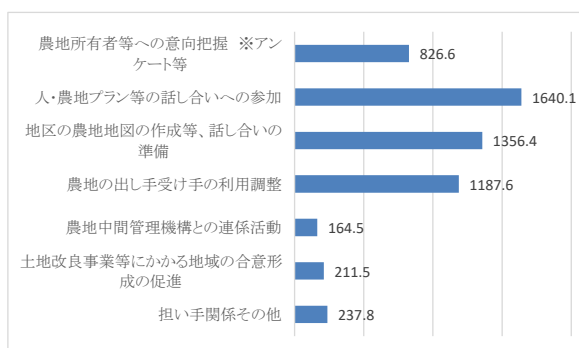
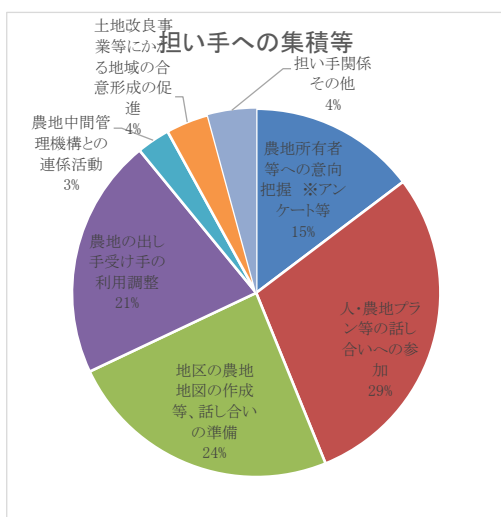
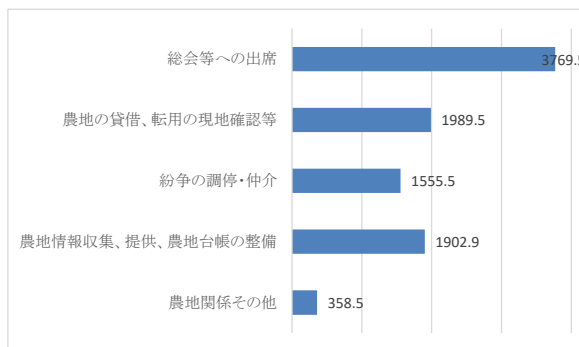
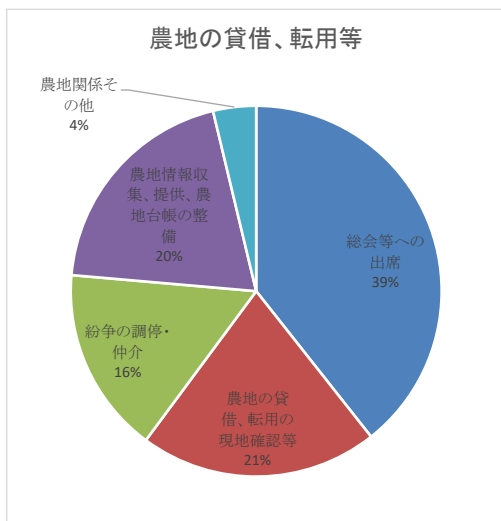
※注意1:印刷時は明るい色で円と棒グラフの色を合わせる。

※注意2:グラフは件数の多い巡に並び替え

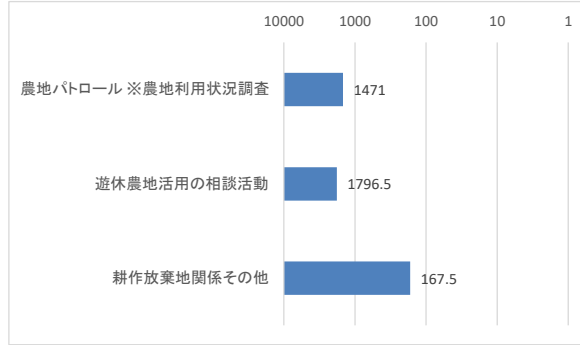
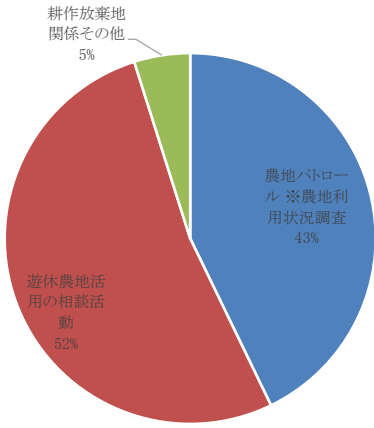
(集計)農業委員・農地利用最適化推進委員 705 人

①農業委員会総会・部会・委員出席件数	3,770 件		
②地域活動等件数	17,439 件		
＜活動区分内訳＞			
■農地の貸借、転用等	9,576 件	(委員一人当たり	13.6 件)
■担い手への集積等	5,625 件	(委員一人当たり	8.0 件)
■耕作放棄地防止・解消	3,435 件	(委員一人当たり	4.9 件)
■新規参入の促進	775 件	(委員一人当たり	1.1 件)
■農業一般	1,347 件	(委員一人当たり	1.9 件)
■行政機関等に対する意見提出	451 件	(委員一人当たり	0.6 件)

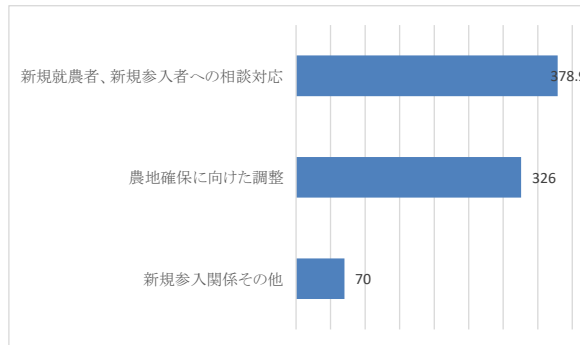
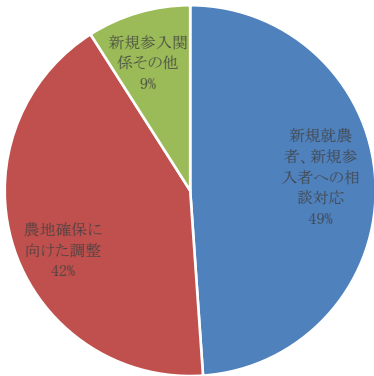
府内の農業委員会は、農地と担い手を守り活かすために、農地パトロール(農地利用状況調査・意向調査)や遊休農地の発生防止・解消、担い手の確保・育成、地域の活性化に向けた取り組みを展開しています。



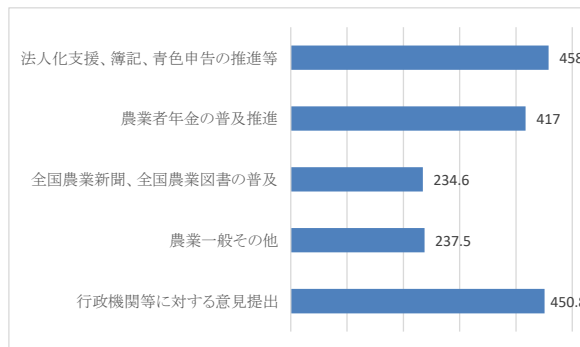
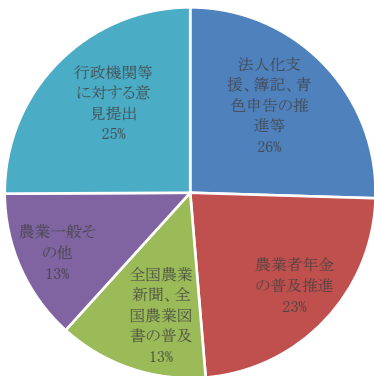
耕作放棄地防止・解消



新規参入の促進



農業一般に係る情報提供等



令和2年(2020年) 農業委員会(農業委員・農地利用最適化推進委員)活動記録簿集計報告 府計(26農業委員会)

	報告農業委員・農地利用最適化推進委員集計数	農委会法第6条1項に基づく業務 (法令による農業委員会の権限事項)					農委会法第6条2項に基づく業務 (農地利用最適化推進)													農委会法第6条3項に基づく業務					農委 法38 条	合計			
		活動 実績 件数	活動の分類					活動 実績 件数	活動の分類													活動 実績 件数	活動の分類						
									担い手への農地の 集積・集約化						耕作放棄地の 発生防止・解消			新規就農・新規 参入の促進											
									① 総会、部会等への出席	② 農地の売買・貸借、転用の現地確認、事前相談等	③ 紛争の調停・仲介(和解の仲介、相談対応等)	④ 農地情報収集、提供、農地台帳の整備	⑤ その他	⑥ 農地所有者等への意向把握 ※アンケート等	⑦ 人・農地プラン等の話し合いへの参加	⑧ 地区の農地地図の作成等、話し合いの準備	⑨ 農地の出し手受け手の利用調整	⑩ 農地中間管理機構との関係活動	⑪ 土地改良事業等にかかる地域の合意形成の促進	⑫ その他	⑬ 農地パトロール ※農地利用状況調査							⑭ 遊休農活用の相談活動	⑮ その他
小計						小計														小計									
京都市	50	942.0	116.0	266.0	266.0	294.0	1,266.0	149.5	233.0	206.0	211.0	5.0	4.0	4.0	177.5	172.0		58.0	46.0		128.0	71.5	14.0	10.0		32.5	2,336.0		
向日市	16	467.0	90.5	123.0	123.0	130.5	49.0	14.5	7.0	7.5	6.5				4.0	8.5		0.5	0.5		1.0	0.5				0.5	517.0		
長岡京市	17	323.0	116.0	69.0	69.0	69.0	252.0	33.0	85.5	54.0	41.5				23.5	14.5					30.5	10.0	10.5	10.0			605.5		
大山崎町	8	60.0	43.5	5.5	5.5	5.5	6.5								4.0	1.5		0.5	0.5		0.0						66.5		
宇治市	18	193.0	114.5	24.5	24.5	29.5	400.5	44.0	46.5	76.5	56.0	3.0	0.5		130.0	24.0		11.5	8.5		76.5	18.0	30.5	26.0		2.0	670.0		
城陽市	20	183.0	102.0	27.0	27.0	27.0	541.0	41.0	44.0	62.0	46.0	1.0			28.0	87.0		123.5	108.5		42.5	15.5	12.5	12.0		2.5	766.5		
久御山町	20	265.0	119.5	45.5	45.5	54.5	306.0	33.0	142.5	35.5	47.0				19.0	28.0		0.5	0.5		144.0	13.5	12.5	8.5		109.5	715.0		
八幡市	22	412.0	155.5	85.5	85.5	85.5	146.0	19.5	31.0	32.0	9.5		0.5		31.5	19.5		2.0	0.5		55.0	4.5	15.5	13.5		21.5	613.0		
京田辺市	25	270.0	11.0	82.5	82.5	94.0	716.5	114.5	133.0	151.5	145.0	5.0	3.0		34.0	93.0		19.5	18.0		93.5	49.5	24.5	19.5			1,080.0		
井手町	12	153.0	60.0	31.0	31.0	31.0	249.4	27.6	27.6	77.6	27.6	17.0	36.0		17.5	18.5					11.5	6.5	3.5	1.5			413.9		
宇治田原町	23	182.0	89.0	31.0	31.0	31.0	177.5	5.5	39.5	28.5	44.5	3.0			46.0	10.5					87.0	39.0	7.0	7.0		34.0	446.5		
木津川市	37	619.5		206.0	206.0	207.5	180.5	14.5	68.5	22.5	14.5		17.5		10.5	30.5		1.0	1.0		106.5	2.0	25.5	25.0		54.0	906.5		
笠置町	11	48.0	34.5	4.5	4.5	4.5	15.8			0.8					9.0	4.0		1.0	1.0		0.0						63.8		
和束町	15	0.0					208.0	4.0	4.0	4.0	4.0					192.0					0.0						208.0		
精華町	19	158.5	101.5	18.5	18.5	20.0	138.0	14.5	16.5	16.5	33.5		5.5		17.5	30.0		2.0	2.0		51.0	11.5	25.5	13.5		0.5	347.5		
南山城村	19	87.5	78.5	3.0	3.0	3.0	45.5			15.0					28.0	2.5					24.0	8.5	8.0	7.5			157.0		
亀岡市	48	417.0	47.0	116.0	116.0	138.0	421.0	42.5	43.0	91.5	49.5	9.5	31.5		42.5	58.0		29.5	23.5		67.5	29.0	19.5	15.0		4.0	905.5		
南丹市	47	438.5	261.0	92.0		52.0	337.0	7.5	3.5	2.0	18.5	44.0	1.5	44.5	32.0	15.5	95.0	18.5	15.5	39.0	141.5	11.5	2.0	0.5	126.0	1.5	917.0		
京丹波町	41	405.5	128.5	81.0	81.0	115.0	687.0	89.0	115.5	145.0	74.5	6.5	26.5		120.0	79.0		17.5	13.5		123.5	63.0	25.5	23.5		11.5	1,216.0		
綾部市	36	250.0	220.0	30.0			351.0		6.0			30.0				315.0					20.0		20.0				621.0		
舞鶴市	36	584.0	142.0	146.0	146.0	150.0	555.0	66.5	41.5	97.5	43.0	9.5	14.5		213.5	39.5		15.0	14.5		97.5	22.0	35.5	35.5		4.5	1,236.5		
福知山市	50	1,608.9	760.0	332.0	20.0	171.9	1,014.2	20.0	91.0	17.5	24.5	17.5	24.0	189.3	200.5	250.0	72.5	32.4	44.0	31.0	182.9	30.0	4.5	3.1	111.5	33.8	2,806.0		
宮津市	24	419.0	164.5	80.5	80.5	93.5	672.0	54.0	165.5	90.5	82.0	12.5	39.0		43.5	128.5		29.0	27.5		168.5	48.5	14.0	2.0		104.0	1,259.5		
与謝野町	25	280.5	119.0	52.0	52.0	57.5	201.5	15.0	69.5	47.5	10.0	0.5	7.5		38.5	10.5		2.0	0.5		37.0	1.0	1.5	1.0		33.5	519.0		
伊根町	14	185.0	71.5	37.5	37.5	38.5	38.5		1.0	8.0	8.0	0.5			5.5	8.5		7.0			4.5	2.5	1.0			1.0	228.0		
京丹後市	52	624.0	624.0	0.0	0.0	0.0	859.0	17.0	225.0	67.0	191.0	0.0	0.0	0.0	195.0	156.0	0.0	8.0	0.0	0.0	104.0	0.0	104.0	0.0	0.0	0.0	1,587.0		
合計	705	9,575.9	3,769.5	1,989.5	1,555.5	1,902.9	358.5	9,834.4	826.6	1,640.1	1,356.4	1,187.6	164.5	211.5	237.8	1,471.0	1,796.5	167.5	378.9	326.0	70.0	1,797.9	458.0	417.0	234.6	237.5	450.8	21,208.2	